

RIVIÈRES RÉGLEMENTÉES À SAUMON DU LABRADOR

Les rivières du Labrador désignées « NC » ne sont pas classées mais la pêche à la ligne y est autorisée.

ZONE 1.....Catégorie

1. Rivière Flowers et affluents.....	NC
2. Rivière Hunt.....	NC
3. Rivière Adlatok.....	NC
4. Rivière Ujutok et affluents.....	NC
5. Rivière Little Bay et affluents.....	NC
6. Rivière Big.....	NC
7. Rivière Michael's.....	NC
8. Rivière Tom Luscombe.....	NC
9. Rivière Double Mer.....	NC

ZONE 2.....Catégorie


10. Rivière Eagle.....	NC
11. Rivière Sand Hill et affluents.....	NC
12. Rivière Reid's Pond et étang Reid's.....	NC
13. Rivière Hawke.....	NC
14. Rivière Gilbert.....	2
15. Rivière Shinney's.....	2
16. Rivière St. Mary's.....	2
178. Rivière St. Charles et affluents.....	2
179. Rivière St. Lewis et affluents.....	2
180. Ruisseau Port Marnham et affluents.....	2
181. Rivière Alexis et affluents.....	2
182. Rivière Black Bear et affluents.....	NC
183. Rivière Paradise et affluents.....	2
184. Rivière White Bear et affluents.....	NC
185. Rivière Dykes et affluents.....	2
186. Rivière North et affluents.....	NC

ZONE 14B.....Catégorie

175. Rivière Forteau, y compris les lacs First, Second et Third.....	2
176. Ruisseau L'anse au Loup.....	2
177. Rivière Pinware et affluents, y compris la rivière Trout et la rivière Country Cat.....	2

REMARQUE : La route qui mène à Esker n'est pas classée comme une route provinciale.

Cape Chidley



Limites de prises quotidiennes et saisonnières (gardées) et utilisation des étiquettes (Limites de prises quotidiennes au cours de la pêche avec remise à l'eau des prises)

Rivières de catégorie 0 : Aucun poisson ne peut être conservé. Un permis de pêche continentale valide pour le saumon est nécessaire. (Deux par jour avec remise à l'eau)

Rivières de catégorie 2 : Deux poissons/deux par jour. Seules les étiquettes 1 et 2 (rouges) peuvent être utilisées. (Quatre par jour avec remise à l'eau)

Rivières de catégorie 4 : Quatre poissons/deux par jour. Les étiquettes 1 à 4 (rouges, vertes) peuvent être utilisées. (Quatre par jour avec remise à l'eau)

Rivières de catégorie 6 : Six poissons/deux par jour. Les étiquettes 1 à 6 (rouge, vert, bleu) peuvent être utilisées. (Quatre par jour avec remise à l'eau)

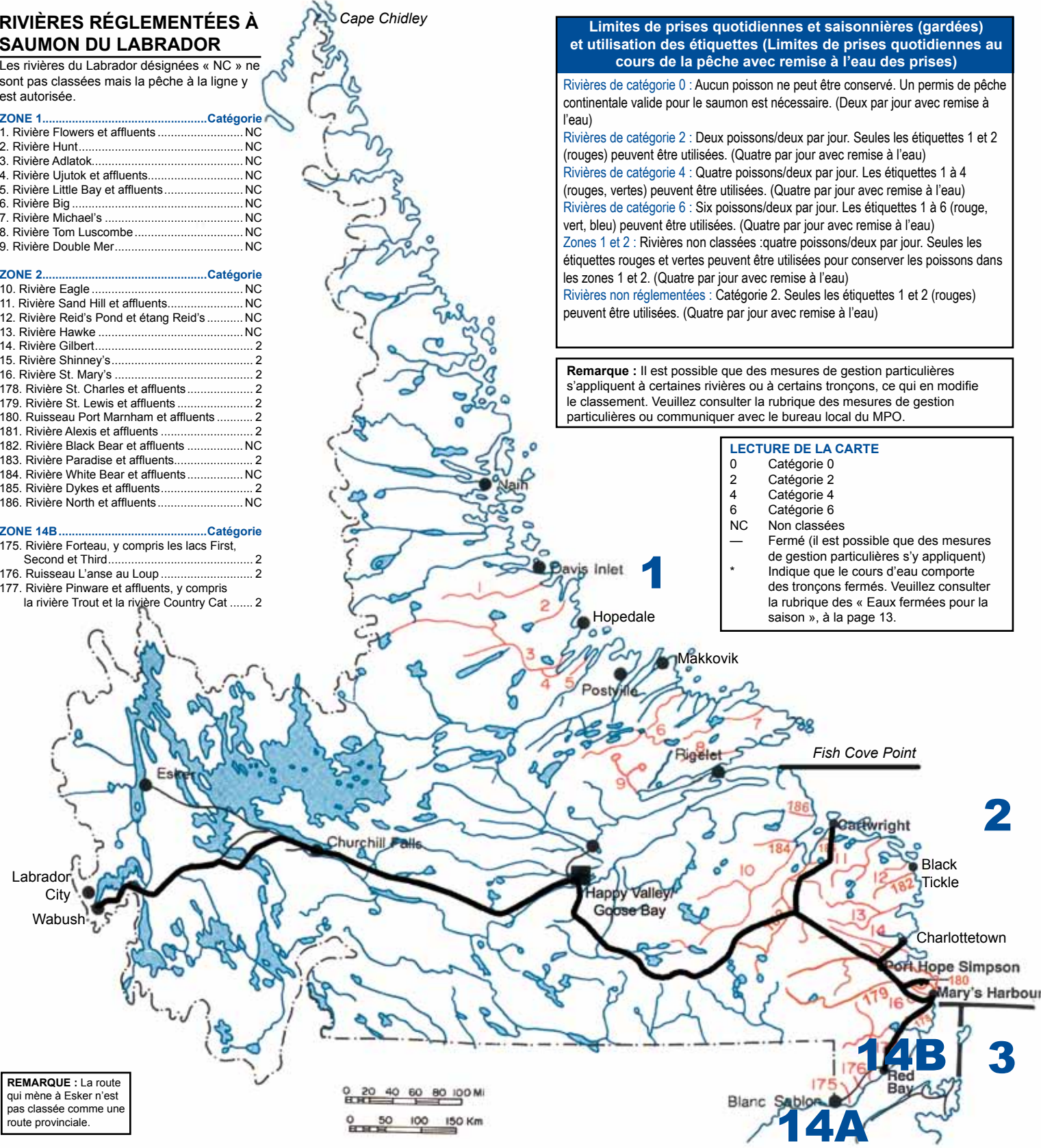
Zones 1 et 2 : Rivières non classées : quatre poissons/deux par jour. Seules les étiquettes rouges et vertes peuvent être utilisées pour conserver les poissons dans les zones 1 et 2. (Quatre par jour avec remise à l'eau)

Rivières non réglementées : Catégorie 2. Seules les étiquettes 1 et 2 (rouges) peuvent être utilisées. (Quatre par jour avec remise à l'eau)

Remarque : Il est possible que des mesures de gestion particulières s'appliquent à certaines rivières ou à certains tronçons, ce qui en modifie le classement. Veuillez consulter la rubrique des mesures de gestion particulières ou communiquer avec le bureau local du MPO.

LECTURE DE LA CARTE

0	Catégorie 0
2	Catégorie 2
4	Catégorie 4
6	Catégorie 6
NC	Non classées
—	Fermé (il est possible que des mesures de gestion particulières s'y appliquent)
*	Indique que le cours d'eau comporte des tronçons fermés. Veuillez consulter la rubrique des « Eaux fermées pour la saison », à la page 13.



RIVIÈRES À SAUMON RÉGLEMENTÉES DE TERRE-NEUVE ET DU LABRADOR

ZONE 3.....Catégorie

17. Ruisseau Western, baie Hare.....	2
18. Rivière Ariège ou Salmon, y compris les ruisseaux Southwest et Rose's, baie Hare.....	4
19. Ruisseau Easter, baie Canada.....	2
20. Ruisseau Northeast et affluents, baie Canada.....	2
21. Ruisseau Western ou ruisseau Beaver, baie Canada.....	2
22. Ruisseau Northwest, baie Canada.....	2
23. Rivière Cloud, baie Canada.....	2
24. Rivière Soufflets, Harbour Deep.....	2
25. Rivière Little Harbour Deep.....	2
26. Rivière Coney Arm.....	2
27. *Rivière Sop's Arm, y compris les ruisseaux Main Doucer's, Natlin's et Corner, et tous les affluents.....	4
28. Rivière Hampden.....	2
29. Ruisseau Wild Cove, baie White.....	2
30. Ruisseau Western Arm, baie White.....	2
31. Ruisseau Middle Arm, baie White.....	2
32. Ruisseau Southern Arm, baie White.....	2
33. Rivière Baie Verte et affluents.....	2
34. Rivière Woodstock.....	2

Zone 4.....Catégorie

35. *Rivière Burlington.....	2
36. Rivière Indian (baie Hall), y compris le ruisseau Burnt Berry en aval des chutes, le ruisseau Davis et le ruisseau Black.....	4
37. Rivière West, baie Hall's, y compris les ruisseaux Rowsell's et Barney's.....	2
38. Ruisseau South, baie Hall's, et affluents.....	2
39. Rivière Tommy's Arm et affluents.....	2
40. Ruisseau Northwest.....	2
41. Rivière Western Arm.....	2
42. Rivière Leamington.....	2
43. Ruisseau Charles, baie des Exploits.....	2
44. Ruisseau Northern Arm, baie des Exploits.....	2
45. Rivière Peter's, baie des Exploits.....	2
46. Rivière Exploits et affluents • Affluents en aval de la passe migratoire de Grand Falls.....	4
• Cours principal, du ruisseau Stoney à la baie des Exploits.....	6
• Bras principal et affluents de la partie centrale de la rivière Exploits, à partir de la passe migratoire de Grand Falls jusqu'au barrage du lac Red Indian.....	2
• Cours principal, de la passe migratoire de Grand Falls au barrage du lac Red Indian.....	0
• Tout le bassin versant de la rivière Exploits en amont du barrage du lac Red Indian.....	0
47. Ruisseau Rattling, en aval de la centrale électrique.....	-
48. *Rivière Campbellton et affluents, y compris le ruisseau Neyles, la rivière Indian Arm et leurs affluents.....	4
49. Rivières de la baie Dog, y compris le ruisseau Southwest et tous les affluents.....	2
50. *Rivière Gander et affluents • Cours principal en aval du lac Gander.....	6
• Affluent Northwest Gander.....	4
• Tous les autres affluents du cours principal et de la Southwest Gander.....	2
• Eaux situées en amont des chutes Great Gulls sur la rivière Great Gull.....	0

Zone 5.....Catégorie

51. *Rivière Ragged Harbour et affluents.....	2
52. Ruisseau Anchor.....	4
53. *Rivière Deadman's Bay et affluents.....	4
54. Ruisseau Windmill.....	2

Zone 6.....Catégorie

60. Rivière Gambo et affluents, y compris les ruisseaux Mint, Narrows, Triton, Riverhead et Parsons.....	4
61. Ruisseau Northwest, baie Alexander.....	2
62. *Rivière Terra Nova et affluents, y compris les ruisseaux Maccles.....	2
63. *Ruisseau Northwest, Port Blandford, et affluents.....	-
64. Ruisseau Salmon, Port Blandford, et affluents.....	2
65. Ruisseau Southwest, Port Blandford, et affluents.....	2

Zone 7.....Catégorie

72. Rivière Salmon Cove, baie de la Conception.....	2
73. *Rivière North, baie de la Conception.....	2
74. *Rivière South, baie de la Conception.....	2
75. Rivière North Arm, Holyrood.....	0

Zone 8.....Catégorie

76. Rivière Renews.....	2
-------------------------	---

Zone 9.....Catégorie

77. Rivière Biscay Bay.....	2
78. *Ruisseau Northeast, Trepassey.....	-
79. *Ruisseau Northwest, Trepassey.....	2
80. Rivière Peter's.....	2
81. *Rivière Salmonier, y compris la rivière Back en aval des chutes.....	2
82. Rivière Colinet, y compris ses embranchements nord et est.....	2
83. Ruisseau Rocky et affluents.....	0
84. Rivière North Harbour, baie St. Mary's.....	2
85. Rivière Little Salmonier, baie St. Mary's.....	2
86. Ruisseau Big Barachois, baie St. Mary's.....	2
87. *Rivière Branch, baie St. Mary's.....	2

Zone 10.....Catégorie

88. Great Barasway.....	2
89. Rivière South East (Placentia) et affluents.....	2
90. *Rivière Northeast, Placentia.....	2
91. Rivière Come By Chance.....	2
92. Ruisseau Watson's, baie Placentia.....	2
93. Rivière North Harbour, baie Placentia.....	2
94. Rivière Black, baie Placentia, en aval des chutes.....	2
95. Rivière Piper's Hole.....	2
96. Ruisseau Nonsuch.....	0
97. Rivière Cape Rodger.....	2
98. Rivière Bay de l'Eau.....	2
99. Rivière Red Harbour, embranchements nord-est et nord-ouest, et affluents.....	2
100. Ruisseau West, bras nord-ouest, baie Mortier, et affluents.....	2
101. Ruisseau Tide's, baie Mortier, y compris les ruisseaux Main et Shearstick, et affluents.....	2
102. Rivière Salmonier, Burin.....	2
103. Rivière Little St. Lawrence et affluents.....	2
104. Rivière Lawn et affluents.....	2
105. Rivière Taylor's Bay, péninsule de Burin, et affluents.....	2
106. *Rivière Salmonier Lamaline et affluents.....	2
107. Ruisseau Piercy's et affluents.....	2

Zone 11.....Catégorie

108. *Ruisseau Grand Bank et affluents.....	2
109. *Rivière Garnish, y compris la Lower Garnish et la rivière Upper ou Black, et affluents.....	2
110. Rivière Long Harbour et affluents, baie de Fortune.....	2
111. Rivière Bay du Nord.....	2
112. Ruisseau Simmons et affluents, baie Cinq Island, baie de Fortune.....	2
113. Ruisseau Southwest et affluents, baie Cinq Island, baie de Fortune.....	2
114. Ruisseau Old Bay, baie de l'Eau.....	2
115. Ruisseau Taylor's Bay, baie de l'Eau.....	2
116. *Rivière Conne et affluents, y compris les ruisseaux Bernard's et Twillick, baie d'Espoir.....	2
117. Ruisseau Long Reach, baie East.....	2
118. Ruisseau Allen's, baie Facheux.....	2
119. Ruisseau Bottom, baie Facheux.....	2
120. Rivières de la baie Hare, côte sud-ouest.....	2
121. Rivière Grey, y compris le ruisseau Salmon.....	2
122. Rivière White Bear.....	2
123. Rivière Bay de Lupe.....	2
124. Rivière King's Harbour.....	2

Zone 12.....Catégorie

125. Rivière Grandy's, y compris le ruisseau Top Pond.....	2
126. Rivière Cinq Cerf.....	2
127. Ruisseau East Bay, La Poile.....	2
128. Rivière La Poile.....	2
129. Rivière Farmer's Arm.....	2
130. Rivière Garia, y compris le ruisseau Northwest.....	2
131. *Rivière Burnt Island (ruisseau Grandy's).....	2
132. Rivière Isle aux Morts.....	2
133. Rivière Grand Bay.....	2
134. Ruisseau Northwest, baie Grand.....	2

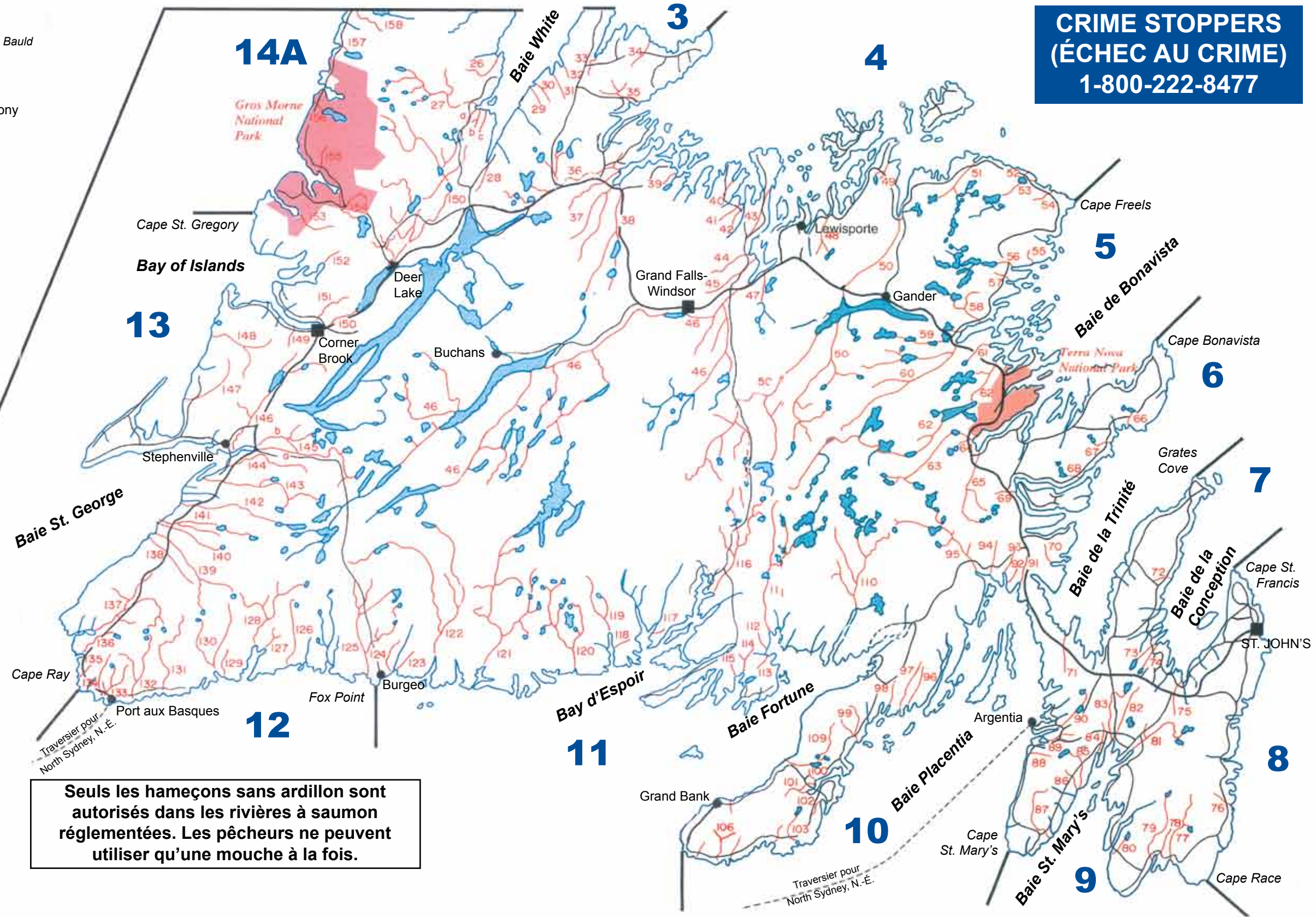
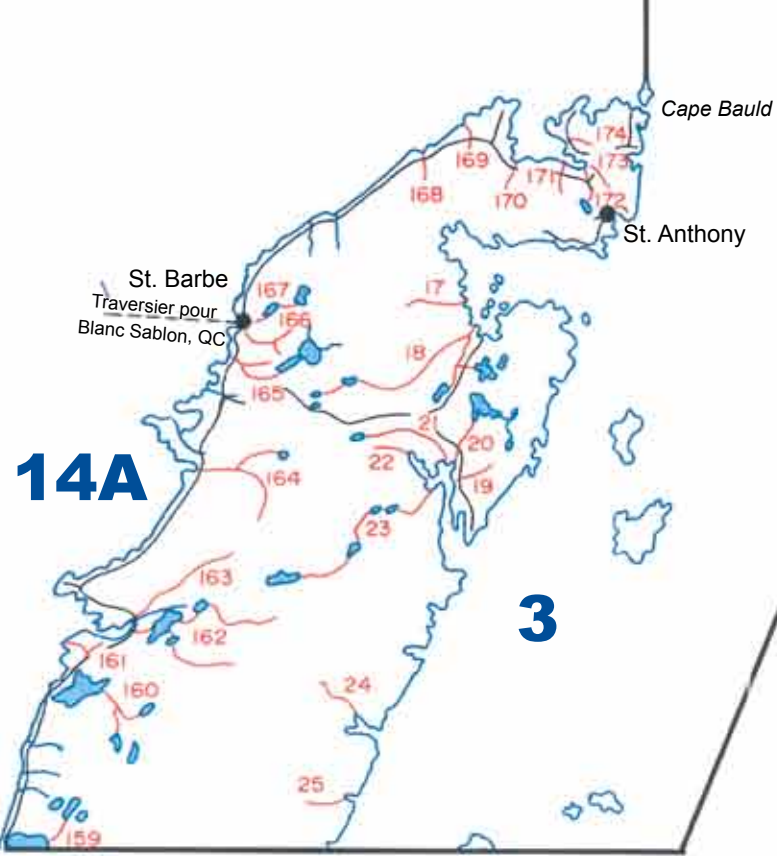
Zone 13.....Catégorie

135. Rivière Bear Cove, y compris le ruisseau Billy's Pond.....	2
136. Rivière Little Codroy, y compris les ruisseaux Cooper's, Southern et Western.....	2
137. *Rivière Great Codroy, y compris les ruisseaux Broom, Ryan's et Mullchingnic; embranchement nord de la Great Codroy, y compris les ruisseaux Upper, Lower et Crooked; embranchement sud de la Great Codroy, y compris le ruisseau Bullhouse.....	4
138. *Rivière Highlands et affluents.....	2
139. *Rivière Crabbe's et affluents.....	2
140. *Rivière (Middle) Barachois et affluents.....	2
141. *Rivière Robinson's et affluents.....	2
142. Ruisseau Fischell's et affluents.....	2
143. Ruisseau Flat Bay et affluents.....	2
144. *Ruisseau Little Barachois et affluents.....	2
145. *Ruisseaux Southwest et Bottom, et affluents.....	2
146. *Rivière Harry's, y compris les ruisseaux Spruce, Little George's et Meadows, la rivière Pinch Gut et les ruisseaux Stag Hill et Gull Pond.....	2
147. Rivière Fox Island et affluents.....	2
148. Rivière Serpentine et affluents.....	2
149. *Ruisseau Cook's.....	-
150. Rivière Humber et affluents (y compris le lac Adies).....	6
151. Rivière Hughes.....	0
152. Rivière Goose Arm.....	2

Zone 14A.....Catégorie

153. Rivière Trout.....	-
154. *Rivière Lomond Main, (bras est, baie Bonne) y compris l'embranchement est.....	4
155. *Rivière Deer Arm.....	4
156. Ruisseau Western et affluents.....	-
157. Rivière Parsons Pond et affluent.....	4
158. Rivière Portland Creek, y compris l'artère secondaire Brian's.....	4
159. Artère secondaire Portland Creek et affluents.....	4
160. *Rivière River of Ponds, y compris l'artère secondaire Kate's et les ruisseaux Big Feeder, Spring Tilt (en aval de l'étang Spring Tilt) et Big Gulch.....	4
161. *Étangs Little Brook et affluents.....	4
162. Rivière Torrent et affluents.....	4
163. *Rivière East, baie Hawke's.....	2
164. Rivière Castor, y compris l'artère secondaire Southwest.....	4
165. *Rivière St. Genevieve, lacs Ten Mile et Round et tous les affluents se jetant dans ces lacs.....	4
166. *Rivière West, St. Barbe.....	-
167. Rivière East, St. Barbe.....	2
168. Ruisseau Big, St. Barbe.....	2
169. Ruisseau Watson's, St. Barbe.....	2
170. Ruisseau Pinsent's, baie Pistolet.....	2
171. *Rivière Parker (ruisseau West), baie Pistolet.....	2
172. Ruisseau Bartlett's et affluents, baie Pistolet.....	2
173. Ruisseau Upper, bras Milan, baie Pistolet.....	2
174. Rivière East, baie Pistolet.....	2

**CRIME STOPPERS
(ÉCHEC AU CRIME)
1-800-222-8477**



14A

- Route transcanadienne
- Routes provinciales
- Étangs et rivières non réglementés
- Rivières et affluents réglementés
- Zones de pêche à la ligne du saumon
- Itinéraires des traversiers

0 10 20 40 60 80 100 Mi
0 10 20 40 60 80 100 Km

Seuls les hameçons sans ardillon sont autorisés dans les rivières à saumon réglementées. Les pêcheurs ne peuvent utiliser qu'une mouche à la fois.